











5.3.2 Lageplan - Ruhrparkteich









LEGENDE:

Grünflächen

	gepl. Baum		gepl. Solitärsträucher
	Baum Bestand aufgemessen		gepl. Kleinstrauchwiese
	Baum Bestand nicht aufgemessen		gepl. Benjeshecke
	gepl. Regio UG2 Wildblumenwiese		Naturhecke
	gepl. Regio UG2 Feuchtwiese		gepl. Regio UG2 Feuchter Saum

Symbole

	gepl. Infosteile		Wegeeinfassung erhalten
	gepl. Bienen-/Schmetterlingspfad		Wegeeinfassung aufnehmen
	Planungsgrenze		Wegeeinfassung erneuern

befestigte Flächen

 Wassergebundene Wegedecke
Wege Grüne-Runde

Zur Bauausführung freigegeben

Unterschrift

Absehung georeferenzierter, Anlehnung in Anpassung an den örtlichen Bestand.

Alle Maße sind vor Arbeitsbeginn zu prüfen. Arbeiten im Bereich der Grundstücksgrenzen dürfen erst nach genauer Grenzfeststellung durch den zuständigen Landmesser ausgeführt werden. Unstimmigkeiten, die sich aus dem Plan angegebenen Maßen und den tatsächlichen Gegebenheiten auf der Baustelle ergeben, sind vor Arbeitsbeginn mit der Bauleitung zu klären, andererseits haftet der Unternehmer die Darstellung der Bestandsstellungen ist ohne Gewähr. Die Lage der vorhandenen Leitungstrassen sind von Seiten des Unternehmers bei den zuständigen Leitungsträgern anzufragen und bei den Bauarbeiten zu berücksichtigen. Die vorh. Entwässerungsleitungen und Schächte sind vor Ort zu prüfen und gegebenenfalls in Absprache mit der örtl. Bauleitung auszutauschen.

Sämtliche Maße und Höhenangaben sind vor Ort zu überprüfen und die Ausführung der Örtlichkeit anzupassen!

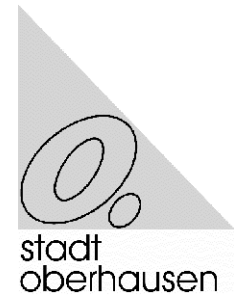
A	28.04.2028	Bearbeitung der Pflanzplanung am Ruhrparkteich
Index	Datum	

Die Lage aller Leitungen sowie aller Höhen und Maße sind am Bau zu prüfen! Abweichungen und Unstimmigkeiten sind der Bauleitung rechtzeitig vor Beginn der Arbeiten mitzuteilen!

Projek

Ruhrpark – Grüne Runde im Stadtteilpark

Auftraggeber



Stadt Oberhausen
Schwartzstraße 72
46042 Oberhausen

Datum, Unterschrift, Stempel

Datum, Unterschrift, Stempel

Freianlagenplanung

Datum, Unterschrift, Stempel

Planinhalt

Maßstab	Planformat	Datum	Bearbeitet/Gezeichnet			Leistungsphase			PNR
1:200	A0	10.03.2026	AAK			LP5			5-3-2
Planschlüssel		125411	DRE / STF	5	Ausführungsplanung	LP	-	01	-